

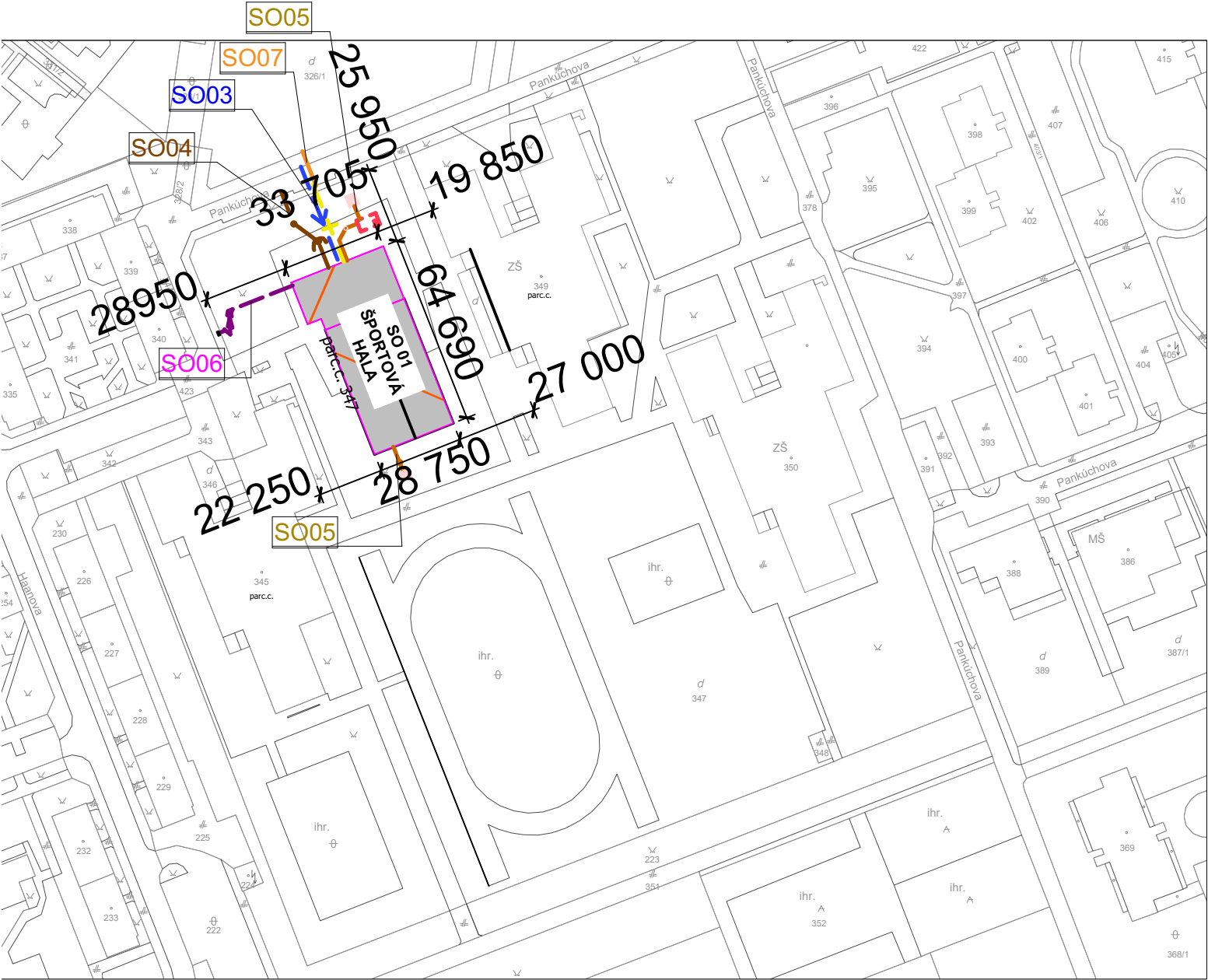
Úrad geodézie, kartografie a katastra Slovenskej republiky

Informatívna kópia z mapy

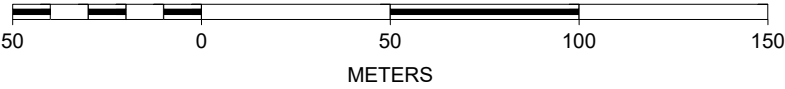
Vytvorené cez katastrálny portál

Okres: Bratislava V
Obec: BA-m.č. PETRŽALKA
Katastrálne územie: Petržalka

piatok 4. februára 2022 12:20




SCALE 1 : 2 000



ČLENENIE STAVBY- STAVEBNÉ OBJEKTY



- SO 01 ŠPORTOVÁ HALA
- SO 02 SPEVNENÉ PLOCHY
- SO 03 VODOVODNÁ PRÍPOJKA
- SO 04 KANALIZAČNÁ PRÍPOJKA
- SO 05 AREÁLOVÁ DAŽDOVÁ KANALIZÁCIA
- SO 06 PRÍPOJKA NN
- SO 07 PLYNOVÝ PRÍPOJKA



POZNÁMKY

- VŠETKY ZMENY A ÚPRAVY MATERIÁLOVÉHO RIEŠENIA PRED REALIZÁCIOU PRÁC ODSÚHLASIŤ S PROJEKTANTOM PRÍSLUŠNEJ PROFESIE, VRÁTANE AUTORA STAVBY.
- DODRŽIAVAŤ VŠETKY PLATNÉ NORMY A PREDPISY.
- CELÚ DOKUMENTÁCIU JE POTREBNÉ KOORDINOVAŤ S DOKUMENTÁCIOU STATIKY!

0,000 = 134,20 m.n.m.

STAVBA:				ŠPORTOVÁ HALA PANKÚCHOVA							
MIESTO STAVBY:		Pankúchova ul., parc. č.347, Bratislava Petržalka				PARÉ:					
GENERÁLNY PROJEKTANT:		TEAM- T spol. s r.o. PRIEVOZSKÁ 4/D, BLOK E 821 09 BRATISLAVA TEL.: 00421 903 725 546									
				STAVEBNÍK:		Mestská časť Bratislava - Petržalka, Kutlíková 17, 852 12 Bratislava					
				VEDÚCI PROJEKTU:		ING.ARCH. VLADIMÍR TALAŠ					
				STUPEŇ:		PROJEKT PRE STAVEBNÉ POVOLENIE					
				NÁZOV VÝKRESU:		ZÁKRES DO KATASTRÁLNEJ MAPY					
				ČÍSLO A NÁZOV OBJEKTU:		SO 01 - ŠPORTOVÁ HALA		DÁTUM: 04/2022		ZMENA:	
				ČÍSLO A NÁZOV ČASTI PROJEKTU:		D ZASTAVOVACIA SITUÁCIA		MIERKA:		ROZMER VÝK.:	
				ZODPOVEDNÝ PROJEKTANT ČASTI:		ING.ARCH. VLADIMÍR TALAŠ		SKRATKA STUPŇA - Č. ČASTI (Č. ZMENY) - Č. ČIASTKY:			
				VYPRACOVAL:		ING. ŠÍROVÁ, ING. BRISUDA		D			